


Záměr obce Blučina

**Obec Blučina podle zákona č. 128/2000 Sb. o obcích § 39 odst. 1,
prodá obecní pozemek p. č. 245/13 o výměře 40m² a pozemek
p. č. 245/22 o výměře 56m², v ul. 9. května, v k. ú. Blučina.**




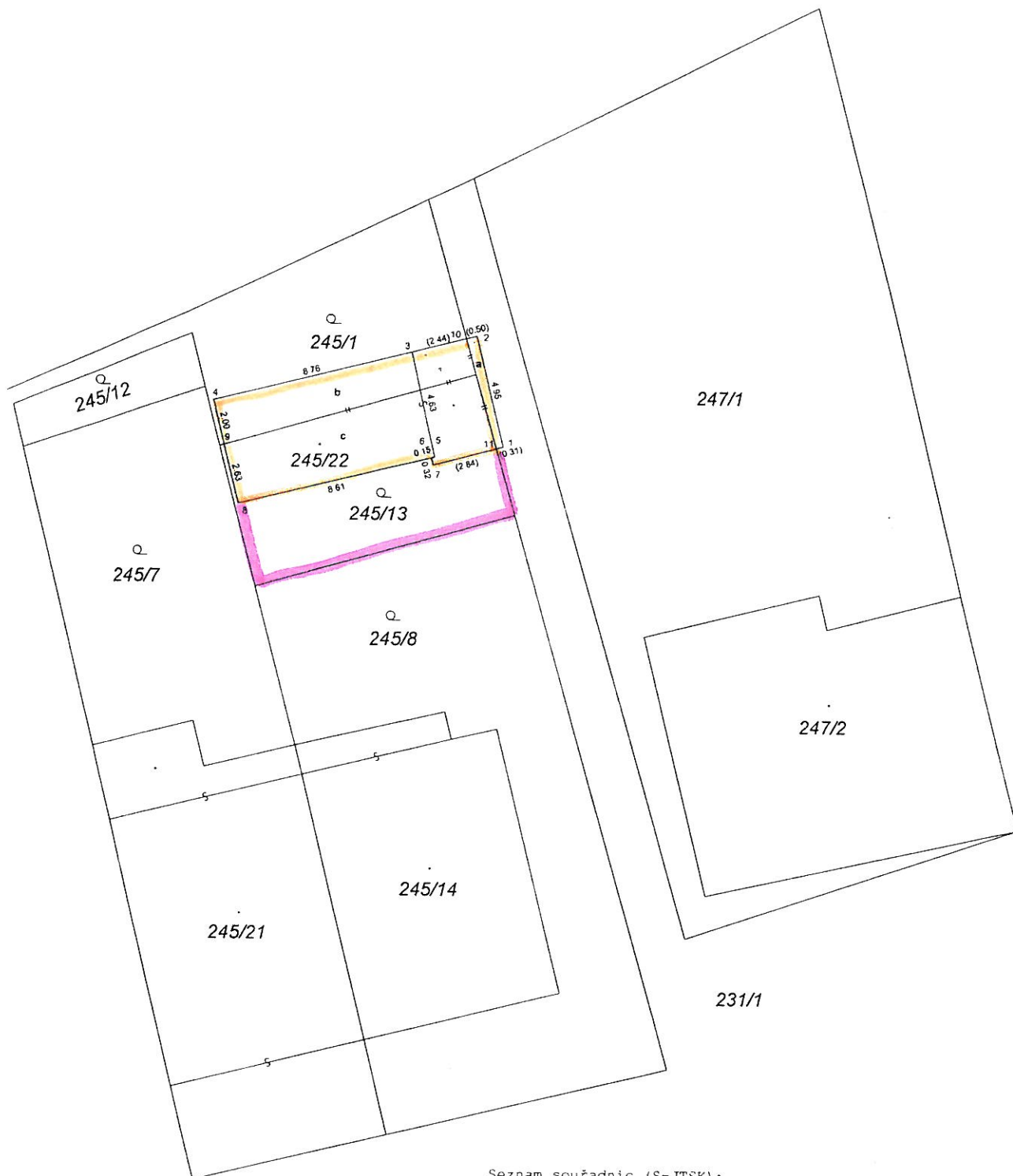
Vyvěšeno dne: 08. 11. 2016

Sňato dne:

VÝKAZ DOSAVADNÍHO A NOVÉHO STAVU ÚDAJŮ KATASTRU NEMOVITOSTÍ															
Dosavadní stav				Nový stav											
Označení pozemku parc. číslem	Vyměra parcely		Druh pozemku	Označení pozemku parc. číslem	Vyměra parcely		Druh pozemku	Typ stavby	Způsob určení výměr	Porovnání se stavem evidence právních vztahů					
	ha	m ²	Způsob využití		ha	m ²	Způsob využití	Způsob využití		Díl přechází z pozemku označeného v katastru nemovitostí	dívější poz. evidenc	Číslo listu vlastnictví	Vyměra dílu		Označení dílu
												ha	m ²		
231/1	67	41	ostat. pl. ostat. komunikace	231/1	67	39	ostat. pl. ostat. komunikace		0	231/1		10001	67	39	
245/1	1	18	zahrada	245/1		98	zahrada		0	245/1		10001		98	
				245/22		56	zast. pl.	bez části př. st.	2	231/1		10001		2	a
										245/1		10001		20	b
										245/13		10001		34	c
														56	
245/13		74	zahrada	245/13		40	zahrada		0	245/13		10001		40	
	69	33			69	33									

Výkaz údajů o bonitovaných půdně ekologických jednotkách (BPEJ) k parcelám nového stavu											
Parcelní číslo podle		Kód BPEJ	Vyměra		BPEJ na dílu parcely	Parcelní číslo podle		Kód BPEJ	Vyměra		BPEJ na dílu parcely
katastru nemovitostí	zjednodušené evidence		ha	m ²		katastru nemovitostí	zjednodušené evidence		ha	m ²	
245/1		05600		98							
245/13		05600		40							

GEOMETRICKÝ PLÁN		Geometrický plán ověřil úředně oprávněný zeměměřický inženýr		Stejnops ověřil úředně oprávněný zeměměřický inženýr	
pro		Jméno příjmení Ing. Čestmír Ryšavý		Jméno příjmení Ing. Čestmír Ryšavý	
vyznačení budov		Číslo položky seznamu úředně oprávněných zeměměřických inženýrů 965/1995		Číslo položky seznamu úředně oprávněných zeměměřických inženýrů 965/1995	
		Dne 26.7.2016 Číslo 260/2016		Dne 3.8.2016 Číslo 275/2016	
		Nálezitostmi a přesností odpovídá právním předpisům		Tento stejnops odpovídá geometrickému plánu v elektronické podobě uloženému v dokumentaci katastrálního úřadu.	
Vyhovitel Ing. Čestmír Ryšavý Komenského 86 Židlochovice tel.607546176 IČO 15234746		Katastrální úřad souhlasí s označováním parcel		Ověření stejnopsu geometrického plánu v listinné podobě	
Číslo plánu 1332-140/2016		KÚ pro Jihomoravský kraj KP Brno-venkov Ing. Barbora Pacasová PGP-2430/2016-703 2016.08.03 13:39:23 CEST			
Okres Brno-venkov					
Obec Blučina					
Kat. území Blučina					
Mapový list Brno 8-8/11					
Dosavadním vlastníkům pozemků byla poskytnuta možnost seznámit se v terénu s průběhem navrhovaných nových hranic, které byly označeny předepsaným způsobem.					
zdmi					



Seznam souřadnic (S-JTSK):

Souřadnice pro zápis do KN

Číslo bodu	Y	X	kk	Poznámka
1	597347.31	1176356.81	3	roh budovy
2	597348.51	1176351.99	3	roh budovy
3	597351.36	1176352.71	3	roh budovy
4	597359.95	1176354.86	3	roh budovy
5	597350.29	1176357.26	3	roh budovy
6	597350.44	1176357.30	3	roh budovy
7	597350.36	1176357.61	3	roh budovy
8	597358.83	1176359.35	3	roh budovy
9	597359.47	1176356.80	7	barva na zdi
10	597349.00	1176352.11	7	průsečík
11	597347.61	1176356.89	7	průsečík